






















Osteguna, 2013ko Apirilak 5
 Jueves, 5 de Abril del 2013

EIBAR • BEASAIN (166,1 Km)

Concentración y firma / Rassemblement de départ et signature: De 12:05 a 12:50 h.

Llamada / Appel: 12:55 h. • Salida neutralizada / Départ fictif: 13:00 h. • Salida Real / Départ Réel: 13:05 h.

ITINERARIO	Altimetría	Ref. Carretera	Km. Carrera	Km. a META	Horario			
					38 Km/h.	40 Km/h.	42 Km/h.	
EIBAR	SALIDA NEUTRALIZADA 							
	Km 0							
AZITAIN	T.I. 							
MALTZAGA	T.I. 							
ELGOIBAR								
ALTO DE AZKARATE	(T.I.) (P.M. 3ª)  							
AZKOITIA	T.I. 							
LOIOLA								
AZPEITIA								
LANDETA								
ALTO DE URRAKI	(P.M. 1ª) 							
BIDEGOIAN								
GOYAZ								
ALTO BIDANIA								
SANTUTXO								
ALTO DE SANTA AGUEDA	(P.M. 3ª) 							
BEIZAMA								
AZPEITIA-NUARBE								
MATXINBENTA								
ALTO DE MANDUBIA	(P.M. 3ª) 							
ASTIGARRETA AUZOA								
GARIN AUZOA								
ORMAIZTEGI								
ALTO DE LIERNIA								
MUTILOA								
ZERAIN								
SEGURA								
ALTO DE OLABERRIA	(P.M. 2ª) 							
LAZKAO								
KATEA	C. A. 							
ORMAIZTEGI	F. A. 							
IRIZAR								
ALTO DE GABIRIA	(P.M. 3ª) 							
ALTO DE LIERNIA								
MUTILOA								
ZERAIN								
SEGURA	ORKLI M.V. 							
ALTO DE OLABERRIA	(P.M. 2ª) 							
LAZKAO								
BEASAIN								
BEASAIN Paso por Meta								
KATEA								
ORMAIZTEGI	IRIZAR M.V. 							
ALTO DE GABIRIA	(P.M. 3ª) 							
ALTO DE LIERNIA								
MUTILOA								
ZERAIN								
ALTO DE BARBARIS	(P.M. 2ª) 							
ZEGAMA								
SEGURA	ORKLI M.V. 							
ALTO DE OLABERRIA	(P.M. 2ª) 							
OLABERRIA ROTONDA								
LAZKAO								
ULTIMO KILÓMETRO	U.K. 							
BEASAIN	META 