




Larunbata, 2010.ko Apirilak 10an
Sábado, 10 de Abril del 2010

ORIO · AIA · ORIO C.R.I. (22 Km)

Llamada /Appel: 13:50 h. · Salida apróx. / Départ aprox.: 14:00 h.

ITINERARIO		Altimetría	Ref. Carretera	Km. Carrera	Km. a META	Horario		
						40 Km/h.	42 Km/h.	44 Km/h.
ORIO (PLAYA)	SALIDA 	10	URBANA	0	22	14:00	14:00	14:00
Salida a N-634		10	N-634	0,9	21,1	14:01	14:01	14:01
Poligono UBEGUN		10	GI-3161	1,3	20,7	14:01	14:01	14:01
ALTXERRI		15	GI-3161	2	20	14:03	14:02	14:02
Cruce de ERROTA dcha.		20	Comarcal	2,6	19,4	14:03	14:03	14:03
ARRUTI		240	Comarcal	4,2	17,8	14:06	14:06	14:05
AIA		325	GI-3710	6,7	15,3	14:10	14:09	14:09
ANDATZA		110	GI-3710	11,1	10,9	14:16	14:15	14:15
Moyven-Urgain		55	GI-3710	13,3	8,7	14:19	14:19	14:18
Salida del Polígono ITB		40	GI-3710	14	8	14:21	14:20	14:19
Reductor CEBRAS		15	GI-3710	15,4	6,6	14:23	14:22	14:21
PASO A NIVEL CONTROLADO		12	GI-3710	16,3	5,7	14:24	14:23	14:22
ORIO		10	N-634	16,4	5,6	14:24	14:23	14:22
Rotonda TXANKA		15	N-634	17,6	4,4	14:26	14:25	14:24
Repecho del DIKE		10	URBANA	18,7	3,3	14:28	14:26	14:25
ALTO SAN MARTIN		95	URBANA	19,4	2,6	14:29	14:27	14:26
Cruce hacia Autopista		55	URBANA	20	2	14:30	14:28	14:27
ALTO DE TXANKA		80	Comarcal	20,5	1,5	14:30	14:29	14:27
ORIO (PLAYA)	META 	10	URBANA	22	0	14:33	14:31	14:30
<hr/>								
SALIDA APRÓX. PRIMER CORREDOR								14:00
SALIDA REAL ÚLTIMO CORREDOR								16:45
LLEGADA APROX. ÚLTIMO CORREDOR								17:15

Horarios en función de participantes finales.