















Ostirala, 2010.ko Apirilak 9ean

Viernes, 9 de Abril del 2010

## EIBAR · ORIO (170 Km)

Concentración y firma / Rassemblement de départ et signature: De 11:45 a 12:45 h.

Llamada / Appel: 12:50 h. · Salida neutralizada / Départ fictif: 12:55 h. · Salida Real / Départ Reel: 13:00 h.

ITINERARIO	Altimetría	Ref. Carretera	Km. Carrera	Km. a META	Horario		
					38 Km/h.	40 Km/h.	42 Km/h.
<b>EIBAR</b> (Ayuntamiento) <b>SALIDA NEUTRALIZADA</b> 					13:00	13:00	13:00
<b>EIBAR</b> (C/Azitaín) <b>Km 0</b>	80	Urbana	0	170	13:00	13:00	13:00
ELGOIBAR	60	N-634	4,6	165,4	13:07	13:06	13:06
ALTZOLA (Elgoibar)	50	N-634	8,4	161,6	13:13	13:12	13:12
MENDARO	40	N-634	10,5	159,5	13:16	13:15	13:15
DEBA	10	N-634	18,5	151,5	13:29	13:27	13:26
<b>ALTO DE ITZIAR</b> (P.M.) (3ª Cat.) 	225	N-634	24,2	145,8	13:38	13:36	13:34
ARRONA	30	N-634	31,2	138,8	13:49	13:46	13:44
IRAETA	50	GI-631	35,5	134,5	13:56	13:53	13:50
ZESTOA	80	GI-631	37	133	13:58	13:55	13:52
LASAO	65	GI-631	40	130	14:03	14:00	13:57
<b>URRESTILLA</b> (M.V.) 	90	GI-2635	45,4	124,6	14:11	14:08	14:04
NUARBE	150	GI-3720	51	119	14:20	14:16	14:12
BEIZAMA	520	GI-3720	56,5	113,5	14:29	14:24	14:20
<b>ALTO DE SANTA AGUEDA</b> (P.M.) (2ª Cat.) 	700	GI-3720	59,5	110,5	14:33	14:29	14:25
SANTUTXO	450	GI-2634	62,8	107,2	14:39	14:34	14:29
ALTO DE BIDANIA	510	GI-2634	63,5	106,5	14:40	14:35	14:30
BIDEGOIAN	500	GI-2634	65	105	14:42	14:37	14:32
ALTO ITURBURU	550	GI-2634	66,7	103,3	14:45	14:40	14:35
ERREZIL	300	GI-2634	71,4	98,6	14:52	14:47	14:42
AZPEITIA	70	GI-2634	80	90	15:06	15:00	14:54
<b>LASAO</b> (C.A.) 	55	GI-631	86	84	15:15	15:09	15:02
<b>ZESTOA</b> (F.A.) 	55	GI-631	89	81	15:20	15:13	15:07
IRAETA	50	GI-2633	91	79	15:23	15:16	15:10
AIZARNAZABAL	40	GI-2633	93,7	76,3	15:27	15:20	15:13
MUNIOSORO	30	GI-2633	97	73	15:33	15:25	15:18
<b>ALTO DE MEAGAS</b> (P.M.) (3ª Cat.) 	142	GI-2633	98,7	71,3	15:35	15:28	15:21
ZARAUTZ	10	N-634	103,7	66,3	15:43	15:35	15:28
ALTO DE ORIO - ZUDUGARAI (No puntuable)	90	N-634	107,8	62,2	15:50	15:41	15:34
ORIO (Izda.)	10	Urbana	109,7	60,3	15:53	15:44	15:36
REDUCTORES Rotonda Plaza	10	Urbana	110,8	59,2	15:54	15:46	15:38
ALTO DE TXANKA	90	Comarcal	111,9	58,1	15:56	15:47	15:39
<b>VENTAS DE ORIO</b> (P.M.) (3ª Cat.) 	360	Comarcal	116	54	16:03	15:54	15:45
DONOSTIA	380	Comarcal	117,3	52,7	16:05	15:55	15:47
Polipaso	370	Urbana	119,3	50,7	16:08	15:58	15:50
Camping	280	Urbana	121	49	16:11	16:01	15:52
Igeldo (SN. SN.)	260	Urbana	122	48	16:12	16:03	15:54
<b>SAN SEBASTIAN - DONOSTIA</b> (M.V.) 	10	Urbana	126	44	16:18	16:09	16:00
USURBIL	30	N-634	134,4	35,6	16:32	16:21	16:12
AGINAGA	30	N-634	139	31	16:39	16:28	16:18
ALTO DE TXANKA	90	Comarcal	144,6	25,4	16:48	16:36	16:26
<b>ORIO</b> Ayuntamiento (M.V.) 	10	Urbana	146,5	23,5	16:51	16:39	16:29
Polígono UBEGUN	10	GI-3161	147,5	22,5	16:52	16:41	16:30
<b>ALTO DE AIA</b> (P.M.) (2ª Cat.) 	315	GI-3710	152,2	17,8	17:00	16:48	16:37
CRUCE ILLARRAMENDI	125	Comarcal	154,8	15,2	17:02	16:50	16:39
<b>ALTO DE AIA</b> (Frontón) (P.M.) (2ª Cat.) 	340	GI-3710	156,5	13,5	17:07	16:54	16:43
ALTO DE ORIO - ZUDUGARAI	90	N-634	164,2	5,8	17:19	17:06	16:54
ENTRADA UBEGUN	10	N-634	165,8	4,2	17:21	17:08	16:56
ORIO	10	N-634	166	4	17:22	17:09	16:57
Rotonda de TXANKA	10	N-634	167,3	2,7	17:24	17:10	16:59
<b>ALTO DE TXANKA</b> U.K. 	80	Comarcal	169	1	17:27	17:14	17:01
<b>ORIO</b> (Playa) <b>META</b> 	10	Urbana	170	0	17:28	17:15	17:02