
















Osteguna, 2010.ko Apirilak 8an

Jueves, 8 de Abril del 2010

MURGIA ZUIA · EIBAR (ARRATE) (160 Km)

Concentración y firma / Rassemblement de départ et signature: De 12:00 a 13:00 h.

Llamada / Appel: 13:05h. · Salida neutralizada / Départ fictif: 13:10 h. · Salida Real / Départ Reel: 13:15 h.

ITINERARIO	Altimetría	Ref. Carretera	Km. Carrera	Km. a META	Horario		
					38 Km/h.	40 Km/h.	42 Km/h.
MURGIA ZUIA							
SALIDA NEUTRALIZADA 							
MURGIA ZUIA (Ayuntamiento) SALIDA Km 0	640	A-3600	0	160	13:15	13:15	13:15
ALTO DE ZARATE	720	A-3610	3,1	156,9	13:19	13:19	13:19
GOPEGI (a la izda.)	600	A-3608	8,5	151,5	13:28	13:27	13:27
ETXAGUEN	650	A-3608	11	149	13:32	13:31	13:30
LEGUTIANO	560	A-623	19,2	140,8	13:45	13:43	13:42
OTXANDIO (Variante)	580	BI-623	26,5	133,5	13:56	13:54	13:52
ALTO DE URKIOLA	700	BI-623	34,4	125,6	14:09	14:06	14:04
MAÑARIA	175	BI-623	40	120	14:18	14:15	14:12
IZURTZA	145	BI-623	41,5	118,5	14:20	14:17	14:14
DURANGO a la dcha. - INTERIOR	145	Urbana	43,2	116,8	14:23	14:19	14:16
ELORRIO	160	N-636	53	107	14:38	14:34	14:30
ALTO DE KANPAZAR (P.M.) (2ª Cat.) 	457	N-636	60	100	14:49	14:45	14:40
SAN PRUDENCIO	180	GI-632 / 627	67,3	92,7	15:01	14:55	14:51
BERGARA	120	GI-627	73,6	86,4	15:11	15:05	15:00
OSINTXU C.A. 	130	GI-627	78,1	81,9	15:18	15:12	15:06
SORALUZE F.A. 	150	GI-627	81,2	78,8	15:23	15:16	15:11
Cruce de MALTZAGA	60	N-634	84,5	75,5	15:28	15:21	15:15
ALTO DE KARABIETA (P.M.) (2ª Cat.) 	565	GI-2639	94,8	65,2	15:44	15:37	15:30
ELGETA	470	GI-2632	96,2	63,8	15:46	15:39	15:32
ELORRIO (M.V.) 	175	N-636	102	58	15:56	15:48	15:40
ALTO DE MIOTA (P.M.) (3ª Cat.) 	230	BI-3321	105	55	16:00	15:52	15:45
BERRIZ	150	N-634	108	52	16:05	15:57	15:49
ZALDIBAR	180	N-634	110,4	49,6	16:09	16:00	15:52
ALTO DE AREITIO (P.M.) (3ª Cat.) 	313	N-634	112,7	47,3	16:12	16:04	15:56
ERMUA	160	N-634	116	44	16:18	16:09	16:00
Comienza Puerto ARRATE	150	GI-3301	119,7	40,3	16:24	16:14	16:06
ALTO DE IXUA (P.M.) (1ª Cat.) 	555	GI-3950	124,6	35,4	16:31	16:21	16:13
BARINAGA	170	BI-3950	130,5	29,5	16:41	16:30	16:21
ETXEBARRIA Polígono (M.V.) 	80	BI-2636	134	26	16:46	16:36	16:26
ALTO SAN MIGUEL (P.M.) (2ª Cat.) 	360	GI-2636	139	21	16:54	16:43	16:33
URKAREGI	367	GI-2636	139,2	20,8	16:54	16:43	16:33
ELGOIBAR (cruce)	60	N-634	145,5	14,5	17:04	16:53	16:42
MALTZAGA dir. EIBAR	60	N-634	148,6	11,4	17:09	16:57	16:47
EIBAR Ayuntamiento (M.V.) 	80	Urbano	152	8	17:15	17:03	16:52
EIBAR El Corte Ingles	135		152,5	7,5	17:15	17:03	16:52
Comienza Puerto UZARTZA	150	GI-3950	153	7	17:16	17:04	16:53
ALTO DE UZARTZA (P.M.) (1ª Cat.) 	580	GI-3301	157,8	2,2	17:24	17:11	17:00
Ultimo Kilometro U.K. 	505	GI-3301	159	1	17:26	17:13	17:02
EIBAR-ARRATE META 	500	GI-3301	160	0	17:27	17:15	17:03